

Y Wrach Wen



Wrth i chi reidio'n uchel uwchben Afon Wen, edrychwch i lawr y dyffryn serth yn ofalus gan fod gwrach wedi bod yn byw yno ar un adeg.

Gwrach enwog a oedd yn gallu rhedeg ar gyflymder goruwchddynol pe bai'n cael ei herlid, i fyny'r dyffryn serth cyn diflannu'n llwyr. Yn ôl y chwedl, mae hi'n byw yn yr ardal hon o hyd, felly cadwch eich llygaid ar agor amdani!

As you ride high above the Afon Wen, peer down the steep-sided valley with caution as a witch once lived there.

A witch so notable that when chased, she ran up the steep valley at super-human speeds before disappearing. Legend has it she still lives in the area today, so keep your eyes peeled!



Y Wrach Wen

Pellter | Distance: 36km Dringo | Climb: 1193m
Amser | Time: 3 - 6 awr | hours

Bydd llwybr Y Wrach Wen yn profi'ch hunandibyniaeth gyda dringfeydd mawr a sawl rhan lle bydd rhaid i chi gario'ch beic: llwybr ceffyl mwdlyd, dringfa greigiog, serth a disgynfa serth a chul iawn lle bydd rhaid i chi gerdded ar draws nant!

Cofiwch gau'r giataiu i atal da byw rhag dianc.

The Wrach Wen - *witch of the Afon Wen river* - will test your self-reliance with big climbs and several 'hike a bike' (carry your bike) sections: A muddy bridleway, steep rocky climb and a narrow extremely steep descent where you will wade across a stream!

Remember to close gates to avoid livestock escaping.

Angen mwy o her?

Beth am gyfuno'r llwybr hwn gyda llwybr Y Fuwch Gyfeiliorn i ddilyn taith 55 cilometr o amgylch Coed y Brenin?

Need more of a challenge?

Why not combine this route with the Y Fuwch Gyfeiliorn to make a 55km tour of Coed y Brenin?

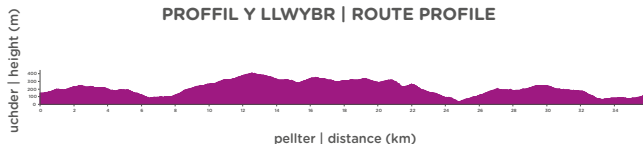
Dosbarth y llwybr: Ffordd goedwig a thebyg

Dylech ddisgwyl: Gall graddiannau fod yn serth neu'n amrywiol. Gall arwynebau fod yn anwastad, yn rhydd neu'n dyllog. Mae sgiliau cyfeiriannu yn ddefnyddiol.

Bike trail grade: Forest road and similar

Expect: Gradients can be steep or variable. Surfaces may be uneven, loose or potholed. Navigation skills are useful.

PROFFIL Y LLWYBR | ROUTE PROFILE



Yn cynnwys gwybodaeth sector cyhoeddus a drwyddeddyd dan Drwydded Llywodraeth Agored v3.0. Contains public sector information licensed under the Open Government Licence v3.0.



Parc Coedwig Coed y Brenin
Coed y Brenin Forest Park



Llwybr beicio graean Y Wrach Wen Gravel bike trail



Os ydych chi eisiau profi eich cryfder, bydd diwrnod allan yn seiclo ar hyd llwybr Y Wrach Wen yn addas i chi!

Ymwelwch â rhannau mwyaf anghysbell y goedwig lle mae cribau uchel agored yn datgelu golygfeydd mynyddig, a chwedlau am wrachod yn sisial ymhlith y coed.

If you want to test your endurance then a day out cycling the Y Wrach Wen will fit the bill!

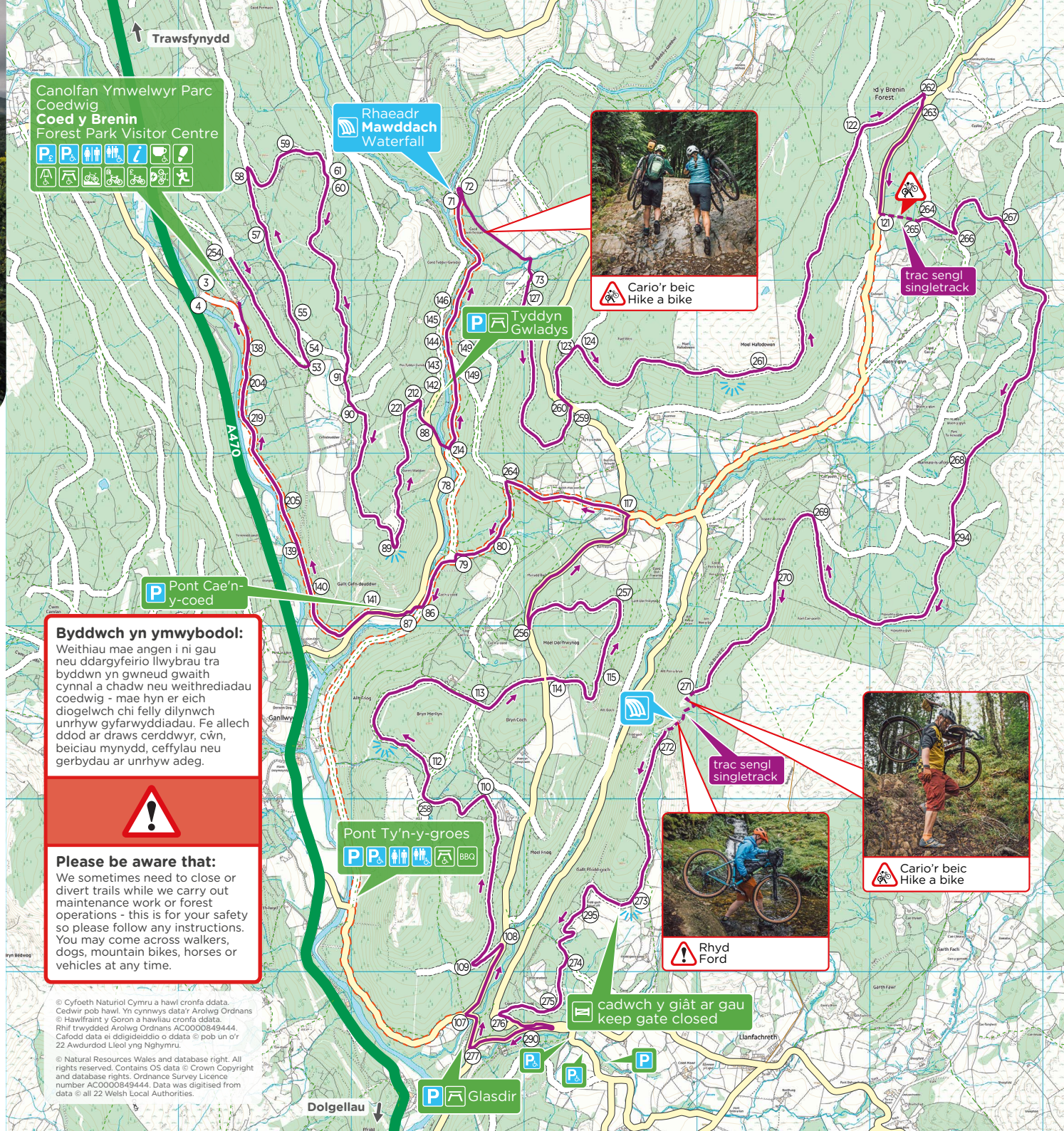
Visit the most remote parts of the forest where exposed high ridges reveal surrounding mountain views and tales of witchcraft whisper amongst the trees.



Y Wrach Wen




- parcio parking
- parcio (tâl) parking (charge)
- parcio hygyrch accessible parking
- toiledau toilets
- toiledau hygyrch accessible toilets
- gwybodaeth information
- caffi hygyrch accessible café
- lle picnic picnic area
- mainic bicnic hygyrch accessible picnic bench
- maes chwarae hygyrch accessible play area
- barbeciw barbecue
- llwybrau beicio mynydd mountain bike trails
- llwybr cerdded walking trail
- llwybr rhedeg running trail
- llogi beic bike hire
- siop feics bike shop
- manau gwefru beiciau trydan electric bike charging points
- rhaeadr waterfall
- golygfan viewpoint
- ffordd gyhoeddus public road
- ffordd gyhoeddus public road
- ffyrdd coedwig forest roads
- llwybr cyhoeddus public footpath
- llwybr marchogaeth public bridleway
- llwybr dihangfa escape route
- cyfeirbost wedi ei rifo numbered waymarker



Canolfan Ymwelwyr Parc Coedwig
Coed y Brenin
Forest Park Visitor Centre

Rhaeadr Mawddach
Waterfall



trac sengl
singletrack

Pont Cae'n-y-coed

Byddwch yn ymwybodol:
Weithiau mae angen i ni gau neu ddargyfeirio llwybrau tra byddwn yn gwneud gwaith cynnal a chadw neu weithrediadau coedwig - mae hyn er eich diogelwch chi felly dilynwch unrhyw gyfarwyddiadau. Fe allech ddod ar draws cerddwyr, cŵn, beiciau mynydd, ceffylau neu gerbydau ar unrhyw adeg.

Please be aware that:
We sometimes need to close or divert trails while we carry out maintenance work or forest operations - this is for your safety so please follow any instructions. You may come across walkers, dogs, mountain bikes, horses or vehicles at any time.

Pont Ty'n-y-groes

trac sengl
singletrack



cadwch y giât ar gau
keep gate closed

© Cyfoeth Naturiol Cymru a hawl cronfa ddata. Cedwir pob hawl. Yn cynnwys data'r Arolwg Ordnans © Hawlfraint y Goron a hawliau cronfa ddata. Rhif trefnyddol Arolwg Ordnans AC0000849444. Cafodd data ei ddigideiddio o ddata © pob un o'r 22 Awdurdod Lleoli yng Nghymru.
© Natural Resources Wales and database right. All rights reserved. Contains OS data © Crown Copyright and database rights. Ordnance Survey Licence number AC0000849444. Data was digitised from data © all 22 Welsh Local Authorities.

Dolgellau

Glasdir