

Croeso i Barc Coedwig Coed y Brenin

Mae Parc Coedwig Coed y Brenin yn ymestyn dros tua 9,000 o erwau yn nyffrynnoedd Mawddach, Eden, Cain a Gwen. Mae'r Rhinogydd i'r gorllewin ac unigeddau gwyllt Rhobell Fawr i'r dwyrain.

Roedd hon unwaith yn rhan o Ystad Nannau, a sefydlwyd gan Gadogan, Tywysog Powys, yn 1100 O.C. Prynwyd y tir gan y Comisiwn Coedwigaeth ym 1922, ac erbyn hyn mae Comisiwn Coedwigaeth Cymru yn gwardechod y goedwig ar gyfer pobl, bywyd gwyllt a chynhyrchu coed. Gwnaed Coed y Brenin yn Barc Coedwig yn ystod y 1990au gan ei fod yn cynnig cyfleoedd ardderchog ar gyfer cerdded a hamdden.

Ewch ar hyd ein llwybrau, sydd wedi'u marcio, a byddwch yn darganfod afonydd, rhaeadrau, coetiroedd a choed enfawr Coed y Brenin ac yn blasu hanes a diwylliant yr ardal. Os ydych yn ymweld â Chaed y Brenin am y tro cyntaf, mae'n rhaid i chi alw heibio i'n canolfan ymwelwyr 'werdd' gyda'i chyfleusterau diweddaraf un, a gweld y golygfeydd coediog a mynyddig o falconi ein caffi ni.

Welcome to Coed y Brenin Forest Park

Coed y Brenin Forest Park covers an area of some 9,000 acres around the valleys of the rivers Mawddach, Eden, Gain and Wen. The rugged Rhinog Mountains lie to the west and the wild and lonely Rhobell Fawr to the East.

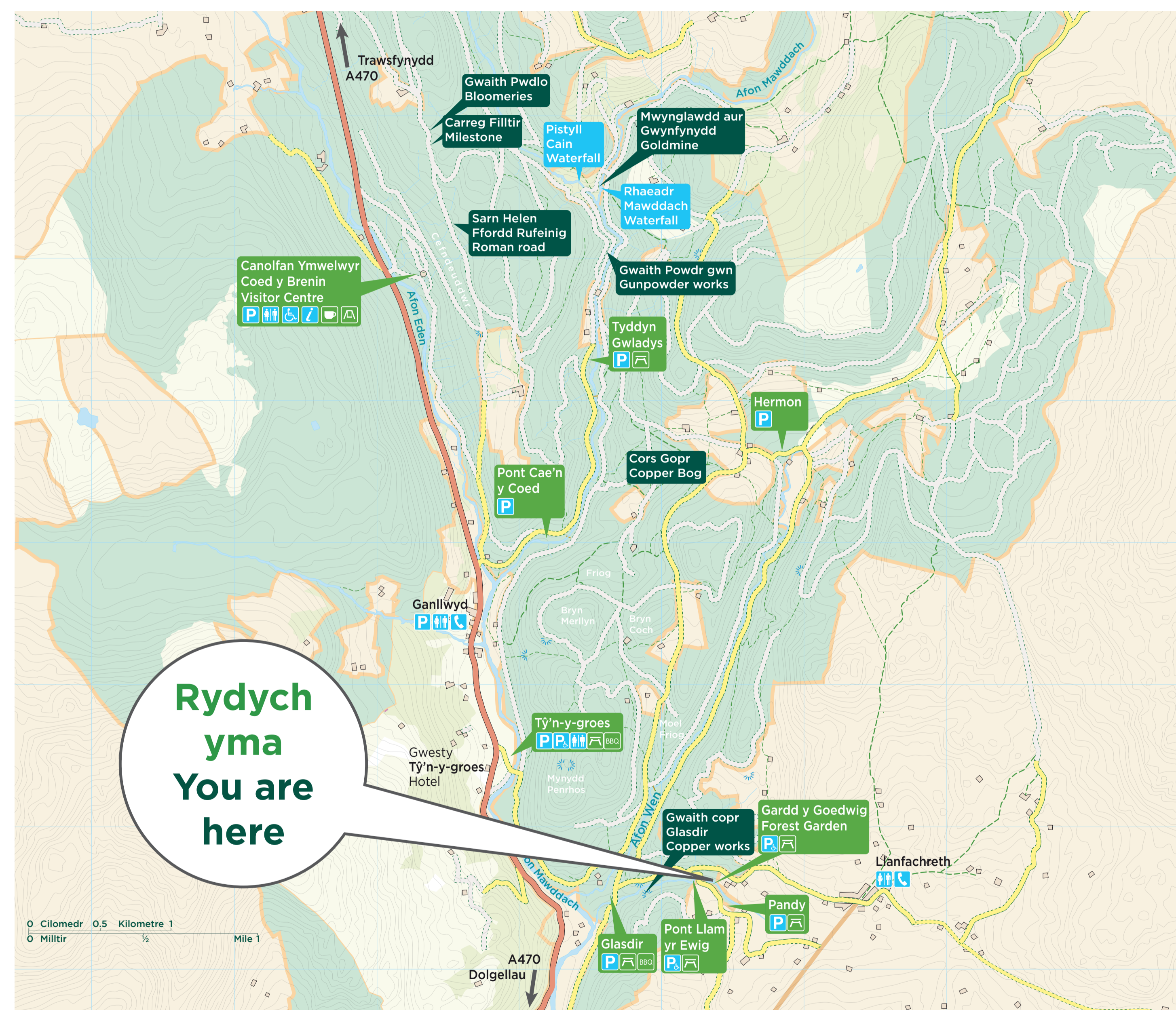
This was once part of the historic Nannau Estate, founded by Cadogan, Prince of Powys in 1100 A.D. The Forestry Commission bought it in 1922, and today Natural Resources Wales looks after the forest for people, wildlife and timber production. We made Coed y Brenin a Forest Park in the 1990's because of its outstanding walking and recreational opportunities.

Try our waymarked trails for a taste of the area's history and culture. Enjoy the sound of rivers and waterfalls and the majestic presence of huge Douglas fir trees. If this is your first visit, call in at our state-of-the-art 'green' visitor centre, and contemplate the forest and mountain views from our cafe balcony.

Prynwch **BECYN LLWYBRAU CERDDED** Coed y Brenin o'r ganolfan ymwelwyr

Buy a **Coed y Brenin WALKS PACK** from the visitor centre

Parc Coedwig Coed y Brenin Forest Park



Mae'r parc coedwig yn safle o ddefnydd cymysg, byddwch yn ymwybodol fod yna bosibilrwydd y dewch ar draws cerddwyr, cŵn, beiciau mynydd, cefylau neu gerbydau ar unrhyw adeg.

The forest park is a mixed-use site, please be aware that you may come across walkers, dogs, mountain bikes, horses or vehicles at any time.

Atgynhyrchir y map hwn o ddeunydd yr Arolwg Ordnans gyda chaniatâd Arolwg Ordnans ar ran Rheolwr Llyfrfa Ei Mawrhydi. © Hawffraint y Goron a hawliau cronfa ddata 2015 Arolwg Ordnans 100019741. 2015

Llwybrau Gardd y Goedwig | Forest Garden Trails

Llwybr Darganfod

Dilynwch yr arwyddion gwyrdd
Follow the green waymarker symbol

UCHAFBWYNTIAU: Cewch weld coed o bob rhan o'r byd a dysgu feithiau diddorol amdanynt.

DISGRIFIAD: Dilynwch yr arwyddion gwyrdd dros yr Afon Babi (yma, yn ôl traddodiad lleol, cipiodd y tylwyth teg faban ffermwr lleol a gadael un o'u babanod eu hunain yn ei le). Mae cyfres o llwybrau ffurfiol ac anffurfiol yn groesymgroes drwy'r ardd, rhai ohonynt yn serth ac anwastad, ond nid oes yma unrhyw risiau na chamffeydd. Dilynwch ein pyst feithiau-am-goed diddorol os dymunwch.

Llwybr Hygyrch Ewig

Dilynwch yr arwyddion glas
Follow the blue waymarker symbol

UCHAFBWYNTIAU: Yma, gallwch glywed stori Pont Llam yr Ewig drwy ddefnyddio ein blwch weindio arbennig.

DISGRIFIAD: Mae gennym faes parcio i'r anabl yn unig yn ôl i gyfeiriad y bont o lwybr hygyrch Ewig. Mae'r llwybr hwn yn croesi'r bont ac yn dilyn yr afon trwy ran isaf Gardd y Goedwig i olygfan sy'n edrych dros y rhaeadr. Mae'r llwybr wedi'i adeiladu'n ôl safonau 'Cefn Gwlad i Bawb' gyda graddiant rhwydd (10% / 1 mewn 10 ar y mwyaf), ac mae'n addas i ddefnyddwyr cadeiriau olwyn.

Discovery Trail

Hawdd
Pellter: ¾ milltir/1.2km
Amser: 45 munud
Dringo: 70tr/20m

Easy
Distance: ¾ miles/1.2km
Time: 45 minutes
Climb: 70ft/20m

HIGHLIGHTS: Experience trees from around the world and discover fascinating facts about them.

DESCRIPTION: Follow the green waymarkers over the Afon Babi - river of the baby (where local folklore says a fairy baby was exchanged for a local farmers child). The garden is criss-crossed with a series of formal and informal tracks, some steep and uneven, but there are no steps or stiles. Follow our special fascinating-tree-facts posts for a suggested route.

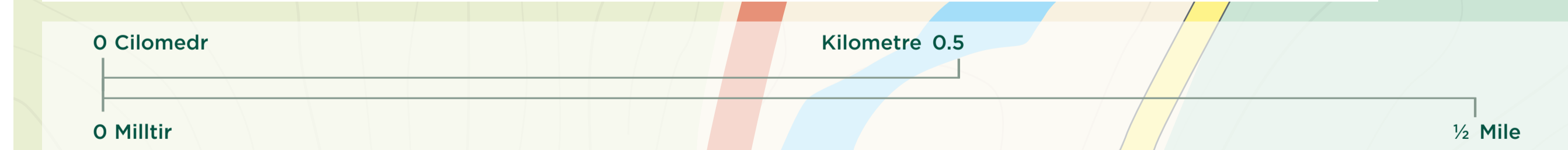
Ewig Accessible Trail

Hawdd
Pellter: ¼ milltir/350m
Amser: 20 munud
Graddiant mwyaf: 10%

Easy
Distance: ¼ mile/350m
Time: 20 minutes
Max gradient: 10%

HIGHLIGHTS: Here you can hear the story of Pont Llam yr Ewig drwy ddefnyddio ein blwch weindio arbennig.

DESCRIPTION: We have a disabled-only car park back towards the bridge for the Ewig accessible trail. This trail crosses the bridge and follows the river through the lower part of the Forest Garden to a viewpoint overlooking the waterfall. The trail is built to 'Countryside for All' standards with an easy gradient (max 10% / 1 in 10) and is suitable for wheelchair users.



This map is based upon Ordnance Survey material with the permission of Ordnance Survey on behalf of the controller of Her Majesty's Stationary Office © Crown copyright and database rights 2015 Ordnance Survey 100019741. 2015




Croeso i Ardd y Goedwig

Croeso i Ardd y Goedwig Coed y Brenin. Cewch weld coed o bob rhan o'r byd a dysgu feithiau diddorol amdanynt. Bydd yr holl deulu wrth eu bodd yn darganfod y paneli 'cyfrinachol' sydd ynghudd yn ein pyst arbennig. Mae rhai o'r coed yn enfawr ac mae'r rhai llai yn ychwanegiadau newydd.

Welcome to Forest Garden

Welcome to Coed y Brenin's Forest Garden. Discover trees from around the world and some fascinating facts about them. All the family will enjoy finding the 'secret' panels hidden in our special posts. Some of the trees are huge and the smaller ones are recent additions.



LAWRLYTHWCH EIN **HAPIAU DI-DAL** ar gyfer Android ac iPhone

DOWNLOAD OUR **FREE APPS** for Android and iPhone

PlacesToGo
I ganfod lleoedd eraill ardderchog CNC y gellir ymweld â hwy yng Nghymru. To find other great NRW places to visit in Wales.

Place Tales
I ganfod nodweddion hynod ddfyr yng nghoedwigoedd CNC a Gwarchodfeydd Natur Cenedlaethol. To discover fascinating features in NRW forests and National Nature Reserves.

Dilynwch y stori
Follow the story